




La Bolivie : des hauts plateaux
andins aux forêts tropicales
des yungas !

*Dernières petites nouvelles avant vos
vacances d'été*

Le cimetière de trains à Uyuni à 3500m d'altitude



Potosi : ville de plus de 150 000 habitants, la plus haute du monde (4000m d'altitude)

Cette ville est très connue pour sa mine d'argent qui a rendu l'Espagne très riche durant la colonisation.



Cette mine est encore exploitée par plus de 6000 mineurs qui descendent tous les jours dans les galeries délabrées afin de trouver ce minerai si précieux. Les conditions de travail des mineurs sont très difficiles et tous les mois environ 2 accidents mortels ont lieu !



Nous nous sommes baignés dans un lac à plus de **3300 mètres d'altitude** à quelques kilomètres de Potosi

La température de l'eau **était à 33°** ce qui était très chouette car ce lac est naturel et au milieu des Andes. Ce sont des sources d'eaux chaudes qui sortent directement par le fond du lac. La profondeur du lac peut aller jusqu'à 20 m !



Petit passage à La Paz. Nous sommes allés à la capitale qui se trouve dans un “cirque”. Le haut est à plus de 4000 mètres d’altitude et la ville s’étale sur 1000 mètres de dénivelé. Ainsi les quartiers les plus populaires sont sur les hauts plateaux de l’altiplano à 4000 m où les conditions climatiques sont les plus difficiles et les quartiers les plus chics vers 3000 m où le climat est le plus clément! La ville est entourée de sommets à plus de 5000 m et de nombreux maisons sont construites directement sur le rocher.



La vallée de la lune

A 12 km du centre ville de La Paz nous sommes allés visiter la vallée de la lune. Ce sont des formations rocheuses très particulières qui font penser à la lune car peu de végétation peut pousser !




Paysage très particulier à 3500 m d'altitude et à proximité d'une ville de plusieurs millions d'habitants .

En quelques kilomètres nous quittons les hauts plateaux andins pour les forêts humides des yungas.



A seulement 80 km de La Paz mais à 2500 mètres d'altitude, nous voilà plongés dans la forêt tropicale humide comme au Brésil ! Vous vous souvenez du Buggio. Ce drôle de singe.




Dans cette zone beaucoup plus humide, on produit des agrumes, du café, mais surtout la feuille de coca qui est tant utilisée par la population andine pour éviter de souffrir du mal d'altitude.



La collecte exclusivement manuelle est réalisée par des femmes qui travaillent dans des champs très en pente !!





Nous espérons que vous avez pris autant de plaisir à suivre notre voyage que nous en avons eu à vous le faire partager. Notre aventure continue en Bolivie jusqu'à la mi-Aout. Nous espérons retrouver une grande partie d'entre vous à la rentrée en septembre. Pour ceux qui passent en 6ème, nous vous souhaitons bonne continuation et surtout n'oubliez pas de regarder autour de vous, il y a toujours plein de choses à découvrir et de personnes très sympathiques à rencontrer . Pour les autres reposez-vous bien, profitez des vacances et à la rentrées racontez-nous ce que vous aurez découvert durant ces deux mois!!!

N'oubliez pas :

“Le voyage commence à la porte de votre maison”

Vous pouvez à tout moment nous donner des nouvelles ou nous poser des questions en compagnie de votre famille en allant sur notre site internet. Nous serons ravis d'avoir de vos nouvelles. Célionne et Maxiblue continuent l'aventure à nos côtés !

Nous sommes à Cochabamba et nous partons demain à la rencontre des producteurs d'alpaga et des femmes qui filent la laine à plus de 4000 mètres d'altitude.

A très bientôt

Céline, Maxime , Célionne et Maxiblue